







KÖZÚTI JELZŐTÁBLA NYILVÁNTARTÁS

SZEKSZÁRD Város


Babits Mihály Utca

Hely	Megnevezés, KRESZ – ábra száma	Ábra	Méret (mm.)	Tábla anyaga	Elhelyezés (Felvétel) Bevonás időpontja	Megjegyzés
				Oszlop anyaga, mérete (mm.)		
Béla tér csatlakozás jobb oldal	Elsőbbségadás kötelező 9. ábra		700	alumínium	2013-01-09	
Babits u. 1. jobb oldal	Behajtani tilos 53. ábra		Ø 700	peremes alumínium	2013-01-09	
Babits u. 4. jobb oldal	Sebesség- korlátozás 30. ábra		Ø 700	peremes alumínium	2013-01-09	
Mérey u.-i csatlakozás jobb oldal	Egyirányú forgalmú út 104. ábra		560 x 560	peremes alumínium	2013-01-09	
	Tgk.-val behajtani tilos 43. ábra		Ø 700	peremes alumínium	2013-01-09	kopott
	Kiegészítő tábla		250 x 500	vas	2013-01-09	

KÖZÚTI JELZŐTÁBLA NYILVÁNTARTÁS

SZEKSZÁRD Város

Babits Mihály Utca

Hely	Megnevezés, KRESZ – ábra száma	Ábra	Méret (mm.)	Tábla anyaga	Elhelyezés (Felvétel) Bevonás időpontja	Megjegyzés		
				Oszlop anyaga, mérete (mm.)				
Mérey u.-i csatlakozás jobb oldal	Sebesség- korlátozás 30. ábra		Ø 700	peremes alumínium	2013-01-09			
				alumínium (89)				