

Szekszárd Megyei Jogú Város  
Önkormányzat Közgyűlése

Tárgy: Javaslát közterület elnevezésére

Tisztelt Önkormányzati Közgyűlés!

Mint szekszárdi polgár a Szekszárd Megyei Jogú Város Önkormányzat Közgyűlésének 25/2011. (V.4) közterületek elnevezéséről szóló rendelet biztosította lehetőségemnél fogva, a következő utcanév javaslatot teszem:


Szekszárd, Palánki hegy 15607 hrsz-ú útnak a „*Tanyamacska utca*” elnevezést ajánlom.

Indokaim:

- A szurdok eredetileg útként és vízelvezetőként szolgálta a Palánki hegy szőlőterületeit, de a város terjeszkedése következtében ma már több lakóingatlanhoz vezető utcává vált.
- Az általam javasolt elnevezés a város önkormányzati rendeletének azon követelményeit teljesíti, miszerint az utcanév lehet néprajzi, szimbolikus és a hagyományok megőrzésére törekvő. A Tanyamacska névvel valamikor azon pincetulajdonosokat illették, akik úgymond az indokoltnál több időt töltöttek a présházukban (legalább is a feleségek mércéje szerint).


Kérem javaslatom figyelembevételét és közgyűlés általi elfogadását.

Tisztelettel:



Eszterbauer János

Szekszárd, 2013. március 18.



ÉRKEZETT!  
2013 MARE 20  
6907



SZEKSZÁRD MEGYEI JOGÚ VÁROS  
JEGYZŐJE

Szám: I.1098-1/2013.  
Üi: Steinerné dr. Berenkei Zs.

Tárgy: Közterület elnevezéséről véleménykérés  
Melléklet: 1 db

**Szekszárdi Civil Kerekasztal**  
**Ácsné Oláh Gabriella részére**  
**Szekszárd**  
**Dózsa Gy. u. 1.**  
**7100**

**Tisztelt Ácsné Oláh Gabriella!**

Eszterbauer János szekszárdi lakos Szekszárd Megyei Jogú Város Önkormányzatának Közgyűlésénél közterület elnevezését kezdeményezte, mivel a Szekszárd, Palánki hegyen a 15607 hrsz-ú belterületi út még nem rendelkezik közterület névvel. Az út melletti területen több lakóingatlan épült, eddig az ingatlanok csak a helyrajzi számot használhatták, ezért indokolttá vált az út elnevezése.

Eszterbauer János a mellékelt levéllel kereste meg a Közgyűlést, és javasolta, hogy a kérdéses utcát „TANYAMACSKA” utcának nevezzék el.

Kérem, hogy véleményezzék a javaslatot vagy tegyenek közterületnévre indokolással ellátott javaslatot.


Véleményüket és javaslatukat (levélben vagy e-mailban: [berenkei.zsuzsa@szekszard.hu](mailto:berenkei.zsuzsa@szekszard.hu)) legkésőbb 2013. április 15-ig szíveskedjen megküldeni, hogy a Közgyűlés a legközelebbi ülésén (2013. április 25.) már érdemben tárgyalni tudja.

**Szíves közreműködését ezúton is köszönöm!**

Szekszárd, 2013. április 5.

Amreinné dr. Gál Klaudia  
jegyző nevében és megbízásából:



  
Majnayné Sajben Anna  
igazgatóságvezető

E-mailben is megküldte,  
2013.04.09.



KERÉKASZTAL

Szekszárd, Szent István tér 10.

Szekszárd Megyei Jogú Város

Tárgy: Közterület elnevezésről vélemény

Jegyzője

Üi: Steinerné dr. Berenkei Zsuzsanna

**Tisztelt Igazgatóságvezető Asszony!**

Szekszárdi Civil Kerekasztal vezetősége elolvasta Eszterbauer úr levelét. Első olvasásra nagyon furcsa az utcánév javaslata. Viszont alátámasztotta indoklással, hogy miért is jó ez az elnevezés. Mindannyian egyetértettünk abban, hogy ha az utca többi lakója is aláírásával támogatja az ötletet, akkor lehet egy ilyen egyedi utca név. Biztosan mindenki meg fogja jegyezni!

Ha mégsem tetszene az utca többi lakójának ez az elnevezés, akkor szerintünk támogatható az, hogy növényről, illetve gyógynövényről nevezzék el az utcát. Pl: Bodza, Csipkebogyó. Ezek kedves, semleges nevek, melyek még évek múlva sem okozhatnak félreértéseket.

Szekszárd, 2013. április 12.

Tisztelettel:

*Ácsné Oláh Gabriella*

Ácsné Oláh Gabriella

elnök



Nem hiteles tulajdoni lap

Nem hiteles tulajdoni lap

Nem hiteles tulajdoni lap

SZEKSZÁRDI JÁRÁSI FÖLDHIVATAL  
Szekszárd 7100 Széchenyi u. 54-58.

Oldal: 1/1

Nem hiteles tulajdoni lap - Szemle másolat

Megrendelés szám: 30005/10011/2013

2013.04.08

Szektor : 53

SZEKSZÁRD  
Belterület 15607 helyrajzi szám

## I. RÉSZ

1. Az ingatlan adatai: alrészlet adatok művelési ág/kivett megnevezés/	min.o	terület ha m2	kat.t.jöv. alóértékű adatok	
			k.fill	ter. kat.jöv ha m2 k.Fill
Kivett között	0	825	0,00	

1. bejegyző határozat: 33611/2007.02.26  
Alrészlet és területváltozás digitális térképátalakítás folytán.

## II. RÉSZ

1. tulajdoni hányad: 1/1  
bejegyző határozat, érkezési idő: 41053/1990.12.18  
jogcím: átszállás  
jogállás: tulajdonos  
név: SZEKSZÁRD MEGYEI JOGÚ VÁROS ÖNKORMÁNYZATA  
cím: 7100 SZEKSZÁRD Béla tér 8.  
törzsszám: 15416566

## III. RÉSZ

1. bejegyző határozat, érkezési idő: 47265/1998.11.11  
Önálló szöveges bejegyzés belterületbe csatolva /7417/1 hrsz/.
2. bejegyző határozat, érkezési idő: 30895/2/2010.01.25  
VezetékJog  
30m2-re (E-98/2012. vázrajz).  
jogosult:  
név: E.ON DÉL-DUNÁNTÚLI ÁRAMHÁLÓZATI ZÁRTKÖRŰEN MŰKÖDŐ RT. törzsszám: 10732614  
cím : 7626 PÉCS Bóza tér 8/A.

Ez a tulajdoni lap közigazgatási eljárás céljából került kiadásra. Másra nem használható.

TULAJDONI LAP VÉGE

Nem hiteles tulajdoni lap

Nem hiteles tulajdoni lap

Nem hiteles tulajdoni lap

Nem hiteles tulajdoni lap

Nem hiteles tulajdoni lap

Nem hiteles tulajdoni lap

Nem hiteles tulajdoni lap



Bor utca

7407/2

1/4

17/1

Szekszárd Megyei Jogú Város

MMA: 18. P.

Képviselőtestülete részére

**Tisztelt Képviselőtestület, Tisztelt Képviselők!**

A Szekszárd, Napfény utca 18 számra kiadott építési engedély alapján megépült és tulajdonba adott társasház 6 lakója:

- Vida Aranka
- Somogyiné Kocsis Ágota
- Kőműves Krisztián
- dr. Horváthné Németh Edit
- Vass Péter
- Görbe Ferenc

valamint az építtető - HGT Invest Kft (Hámori Szabolcs) képviselőjében fordulok Önökhöz kérelmemmel, mely szerint valamennyi érintett tulajdonos ragaszkodik a Napfény elnevezéshez, miután 2013. február 01-i alakuló közgyűlésen értesültek arról, hogy az épületet Barátság utca 44. számúra sorolta be az önkormányzat érintett hatósága.

Kérjük Önöket, hogy döntésükkel járuljanak hozzá, hogy a jelenleg érvényben lévő helyi rendelet változtatásával, a fenti Társasház a Napfény- köz 1. elnevezéssel kerülhessen be a szekszárdi utcanév nyilvántartásba.

Miután az okmányirodai bejelentkezések most kezdődnek a lakók részéről, bízunk benne, hogy kérésünk támogatható Önök által is.

2013. február 22. Várva kedvező döntésüket, a reménykedő lakók:

.....  
*Vida Aranka*

.....  
*Somogyiné Kocsis Ágota*

Vida Aranka  
.....  
*Vida Aranka*

Somogyiné Kocsis Ágota  
.....  
*Somogyiné Kocsis Ágota*

Kőműves Krisztián  
.....  
*Kőműves Krisztián*

dr. Horváthné Németh Edit  
.....  
*dr. Horváthné Németh Edit*

Vass Péter  
.....  
*Vass Péter*

Görbe Ferenc  
.....  
*Görbe Ferenc*

HGT Invest Kft

Papp Timea - Házkezelő

Nem hiteles tulajdoni lap

Nem hiteles tulajdoni lap

Nem hiteles tulajdoni lap

SZEKSZÁRDI JÁRÁSI FÖLDHIVATAL  
Szekszárd 7100 Széchenyi u. 54-58.

Oldal: 1/1

Nem hiteles tulajdoni lap - Szenle másolat

Megrendelés szám: 30005/10201/2013

2013.04.09

Szektor : 53

SZEKSZÁRD

Belterület 6313/28 helyrajzi szám

## I. RÉSZ

1. Az ingatlan adatai: alrészlet adatok művelési ág/kivett megnevezés/	min.o	terület ha m2	kat.t.jöv. k.fill.	alóérték adatok	
				ha m2	kat.jöv. k.fill.
. Kivett között	0	2006	0.00		

1. bejegyző határozat: 33611/2007.02.26  
Alrészlet és területváltozás digitális térképátalakítás folytán.

## II. RÉSZ

1. tulajdoni hányad: 1/1  
bejegyző határozat, érkezési idő: 44160/2004.11.29  
eredeti határozat: 32325/2004.02.20  
jogcím: átszállás 41053/1990.12.18  
jogállás: tulajdonos  
név: SZEKSZÁRD MEGYEI JOGÚ VÁROS ÖNKORMÁNYZATA  
cím: 7100 SZEKSZÁRD Bála tér 8.  
törzsszám: 15416566

## III. RÉSZ

1. bejegyző határozat, érkezési idő: 44160/2004.11.29  
Önálló szöveges bejegyzés telekalakítás-E-69/2004

2. bejegyző határozat, érkezési idő: 30900/2/2013.01.25  
Vezetékjog  
(E-124/2012) 180 m<sup>2</sup>-re.  
jogosult:  
név: E.ON DÉL-DUNÁNTÚLI ÁRAMHÁLÓZATI KÖZTÖRŐEN MŰKÖDŐ RT. törzsszám: 10732614  
cím : 7626 PÉCS Búza tér 8/A.

Ez a tulajdoni lap közigazgatási eljárás céljából került kiadásra. Másra nem használható.

TULAJDONI LAP VEGE

Nem hiteles tulajdoni lap

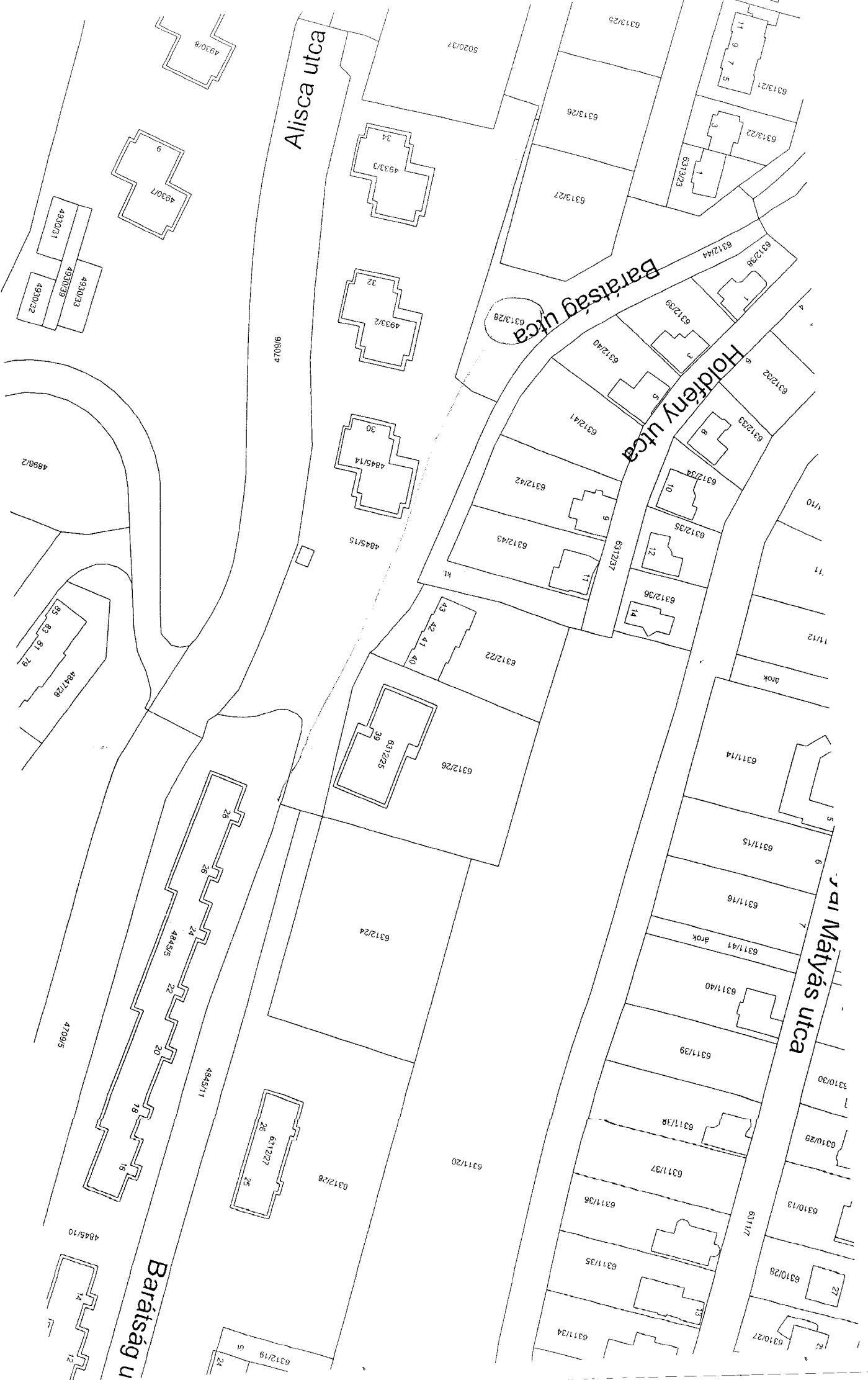
Nem hiteles tulajdoni lap

Nem hiteles tulajdoni lap

Nem hiteles tulajdoni lap

Nem hiteles tulajdoni lap

Nem hiteles tulajdoni lap



Alisca utca

Barátság utca

Holdfény utca

J. Mátvás utca

Barátság u



Szekszárd Megyei Jogú Város  
Polgármesteri Hivatala  
Horváth István Úr.

ERKEZTETVE  
2012. SZEPTEMBER 12.

43371

Favragyné Kati

Tisztelt Polgármester Úr!

A Bukovinai Székelyek Szekszárdi Egyesülete meghatalmazottjaként az alábbi kéréssel fordulunk a Polgármester Úrhoz:

Korábbi beadványunkban kértük, hogy a Polgármester Úr valamint a Képviselő Testület engedélyezze és jelölje meg a városban azt a méltóan megfelelő helyet, ahová ősünk emlékére felállítandó kopjafákat elhelyezhessük.

Tudomásunk szerint a Herr Teréz főépítész asszony többek között az újvárosi ABC melletti közterületet javasolta, és ezt a javaslatot a Gazdasági és Pénzügyi Bizottság elfogadta. Mivel ennek a területnek még nincs neve, és a közterületek elnevezését egy bizottság dönti el, ezért javasoljuk az alábbi elnevezések közül valamelyik név választását:

- Bukovinai székelyek tere
- Bukovinai tér
- Bukovina tér
- Székelyek tere
- Székely tér

Szekszárd 2012-09-11

Tisztelettel:



*Dezsőné Szegedi*

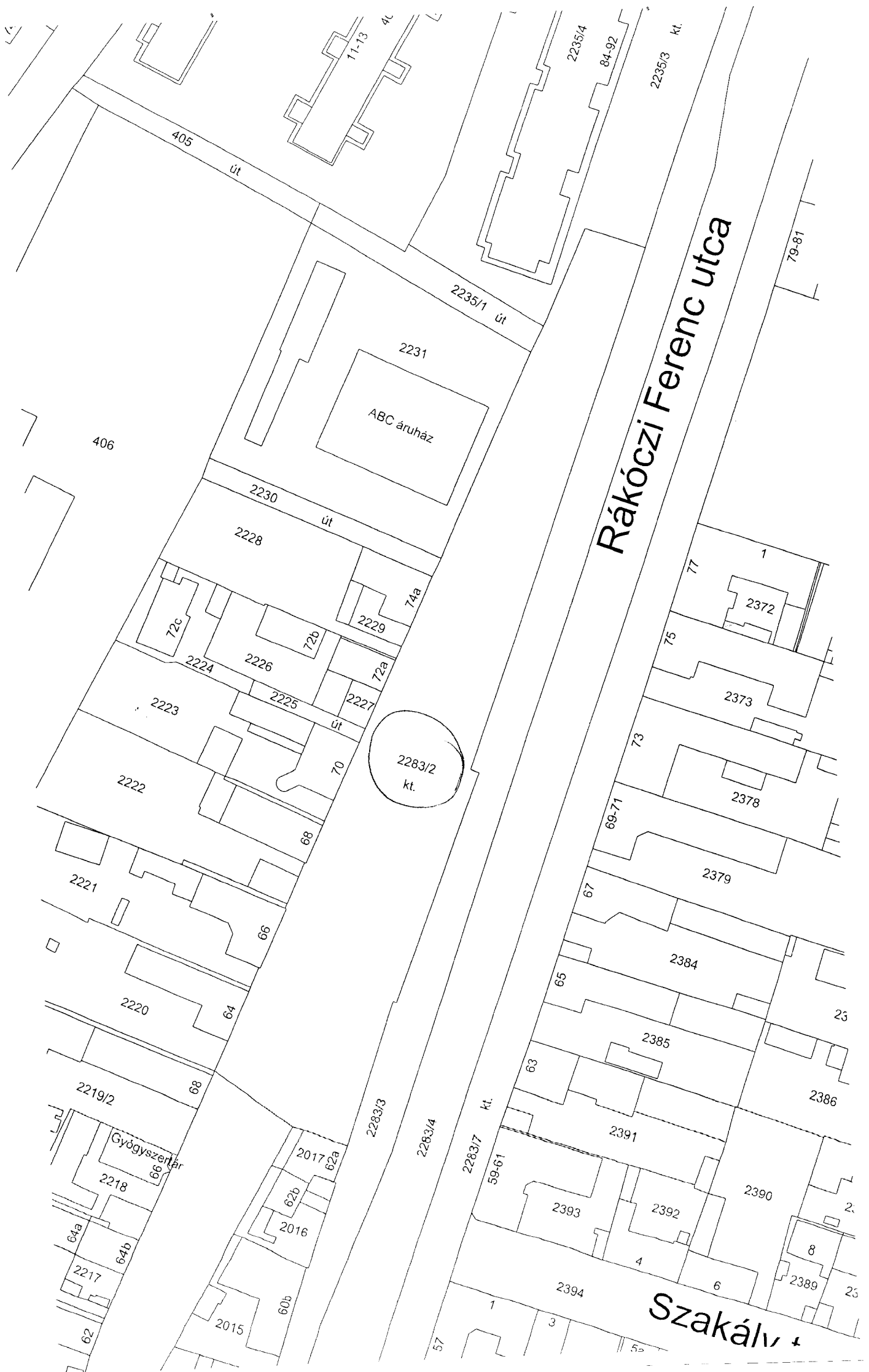
Szegedi Dezsőné  
egyesület meghatalmazottja

PC

SZEKSZÁRD

2012. SZEPTEMBER 13.

1. 25013	MÓDSZER
	Előnyök



405 út

2235/1 út

Rákóczi Ferenc utca

Szakály utca

2231  
ABC áruház

2283/2  
kt.

2230 út

2228

2231

ABC áruház

72c

72b

2229

74a

2224

2226

2225

2227

72a

2223

70

2283/2  
kt.

68

2222

2221

66

2220

64

2219/2

2218

Gyógyszertár

64a

2217

64b

62

2017

62a

62b

2016

60b

2015

2283/3

2283/4

2283/7 kt.

59-61

63

65

67

69-71

73

75

77

2372

2373

2378

2379

2384

2385

2391

2393

2392

2390

2394

2389

8

57

1

3

5

25

2386

2

25

79-81

2235/3 kt.

2235/4

84-92

11-13

4c

Nem hiteles tulajdoni lap

Nem hiteles tulajdoni lap

Nem hiteles tulajdoni lap

SZEKSZÁRDI JÁRÁSI FÖLDHIVATAL  
Szekszárd 7100 Széchenyi u. 54-58.

Oldal: 1/1

Nem hiteles tulajdoni lap - Szerle másolat

Megrendelés szám: 30005/10200/2013

2013.04.09

Szektor : 53

SZEKSZÁRD

Belterület 2283/2 helyrajzi szám

7100 SZEKSZÁRD Rákóczi Ferenc utca 2283/2 HRSZ.

Szélggy: 30899/2013 2013.01.25

Vezetékjog bejegyzése iránti kérelem, E.ON DÉL-DUNÁNTÚLI ÁRAMHÁLÓZATI ZÁRTKÖRŰEN MŰKÖDŐ RT.  
7626 PÉCS Búza tér 8/A.Vezetékjog bejegyzése iránti kérelem, BARANYA MEGYEI KORMÁNYHIVATAL PÉCSI MÉRÉSUGYI ÉS  
MŰSZAKI BIZTONSÁGI HATÓSÁGA 7623 PÉCS József Attila utca 13.

I. RÉSZ

1. Az ingatlan adatai:

alrészlet adatok

művelési ág/kivett megnevezés/

min.o

terület kat.t.jöv. alosztály adatok

ha m2

k.Fill

ter. kat.jöv

ha m2 k.Fill

Kivett közterület

0

4703 0.00

Nem hiteles tulajdoni lap

2. bejegyző határozat: 3260/1961.01.01  
16 számú tulajdoni lap.3. bejegyző határozat: 33611/2007.02.26  
Alrészlet és területváltozás digitális térképátalakítás Polytán.

II. RÉSZ

2. tulajdoni hányad: 1/1

bejegyző határozat, érkezési idő: 41053/1990.12.18

jogcím: átszállás

jogállás: tulajdonos

név: SZEKSZÁRD MEGYEI JOGÚ VÁROS ÖNKORMÁNYZATA

cím: 7100 SZEKSZÁRD Béla tér 8.

törzsszám: 15416566

III. RÉSZ

1. bejegyző határozat, érkezési idő: 36006-2/2010.07.30

Vezetékjog

17 m2-re.

jogosult:

név: E.ON DÉL-DUNÁNTÚLI ÁRAMHÁLÓZATI ZÁRTKÖRŰEN MŰKÖDŐ RT. törzsszám: 10732614

cím : 7626 PÉCS Búza tér 8/A.

2. bejegyző határozat, érkezési idő: 36604/2/2012.06.25

Vezetékjog

31 m2-re (E-186/2011 számú változási vázrajz).

jogosult:

név: E.ON DÉL-DUNÁNTÚLI ÁRAMHÁLÓZATI ZÁRTKÖRŰEN MŰKÖDŐ RT. törzsszám: 10732614

cím : 7626 PÉCS Búza tér 8/A.

Nem hiteles tulajdoni lap

Ez a tulajdoni lap közigazgatási eljárás céljából került kiadásra. Másra nem  
használható.

TULAJDONI LAP VÉGE


Nem hiteles tulajdoni lap

Nem hiteles tulajdoni lap

Nem hiteles tulajdoni lap

Nem hiteles tulajdoni lap

Nem hiteles tulajdoni lap



Igazgatói O.

Városi Ök.

HL

4863

Tárgy: Javaslát

Központi Iktató	
2013. MÁRC. 04.	
Szám: 1726	Méret:
Levelezési cím:	Utca:

Szekszárd Megyei Jogú Város Önkormányzata Közgyűlése  
részére

Tisztelt Közgyűlés!

A Szekszárd, belterületbe csatolásra kijelölt területen található **8749/2 hrsz.-ú** ingatlanon férjemmel családi házat építettünk, a használatbavételi engedélyünk jogerős, a házba beköltöztünk.

Szekszárd Megyei Jogú Város Önkormányzata Közgyűlésének a közterületek elnevezéséről szóló, 25/2011. (V.4.) önkormányzati rendeletének 15. § (1) bekezdésének c) pontjában foglalt jogosultságomnál fogva – szekszárdi lakosként – javaslatot teszek arra, hogy a Tisztelt Közgyűlés a **8732 hrsz.-ú**, fenti ingatlanunkkal határos, jelenleg névtelen utat nevezze el Kodály Zoltán utcának/minősítse a Kodály Zoltán utca folytatásának.

Szekszárd, 2013. február 28.

Tisztelettel:

*dr. Brunn Ágnes*

dr. Brunn Ágnes  
(7100 Szekszárd, Szüret u. 15.)

06/30/3316998

DR. FARKAS GÁBOR

Nem hiteles tulajdoni lap

Nem hiteles tulajdoni lap

Nem hiteles tulajdoni lap

SZEKSZÁRDI JÁRÁSI FÖLDHIVATAL  
Szekszárd 7100. Széchenyi u. 54-58.

Oldal: 1/1

Nem hiteles tulajdoni lap - Szemle másolat

Mégrendelés szám: 30005/11359/2013

2013.04.19

Szektor : 53

SZEKSZÁRD  
Zártkert 8732 helyrajzi szám

## I. RÉSZ

1. Az ingatlan adatai: alrészlet adatok művelési ág/kivett megnevezés/	min.o	terület ha m2	kat.t.jöv. k.fill	alosztály ex	adatok kat.jöv k.fill
Kivett Öv-árok	0	349	0,00		

2. bejegyző határozat: 3260/1961.01.01  
16 számú tulajdoni lap.3. bejegyző határozat: 33613/2007.02.26  
Alrészlet és területváltozás digitális térképátalakítás folytán.

## II. RÉSZ

2. tulajdoni hányad: 1/1  
bejegyző határozat, érkezési idő: 41053/1990.12.18  
jogcím: átszállás  
jogállás: tulajdonos  
név: SZEKSZÁRD MEGYEI JOGÚ VÁROS ÖNKORMÁNYZATA  
cím: 7100 SZEKSZÁRD Béla tér 8.  
törzsszám: 15416566

## III. RÉSZ

1. bejegyző határozat, érkezési idő: 30587/1994/1994.09.30

Önálló szöveges bejegyzés az I/1 alatti ingatlan területébe beolvadt 137 m<sup>2</sup> a 8814 számú tulajdoni lapon nyilvántartott 8749/2 hraz-ú ingatlan területéből, 44 m<sup>2</sup> a 8814 számú tulajdoni lapon nyilvántartott 8750/2 hraz-ú ingatlan területéből, 37 m<sup>2</sup> a 8815 számú tulajdoni lapon nyilvántartott 8751/2 hraz-ú ingatlan területéből és szintén 37 m<sup>2</sup> olvad be a 13006 számú tulajdoni lapon nyilvántartott 8751/2 hraz-ú ingatlan területéből.

2. bejegyző határozat, érkezési idő: 41487/2009.11.27

Önálló szöveges bejegyzés terület előtt 8m<sup>2</sup>-rel. Átadás. (E-127/2009).

3. bejegyző határozat, érkezési idő: 35549-2/2011.06.06

Vezetékjog

52 m<sup>2</sup>-re (E-148/2010).

jogosult:

név: E.ON DÉL-DUNÁNTÚLI ÁRAMHÁLÓZATI ZÁRTKÖRŰEN MŰKÖDŐ RT. törzsszám: 10732614

cím: 7626 PÉCS Béla tér 8/A.

Ez a tulajdoni lap közigazgatási eljárás céljából került kiadásra. Másra nem használható.

TULAJDONI LAP VÉGE

Nem hiteles tulajdoni lap

Nem hiteles tulajdoni lap

Nem hiteles tulajdoni lap

Nem hiteles tulajdoni lap

Nem hiteles tulajdoni lap

Nem hiteles tulajdoni lap

Nem hiteles tulajdoni lap

Nem hiteles tulajdoni lap

Nem hiteles tulajdoni lap

Nem hiteles tulajdoni lap

Nem hiteles tulajdoni lap

SZEKSZÁRDI JÁRÁSI FÖLDHIVATAL  
Szekszárd 7100 Széchenyi u. 54-58.

Oldal: 2/3

Nem hiteles tulajdoni lap - Szemle másolat  
Megrendelés szám:30005/11358/2013  
2013.04.19

Szektor : 6.

SZEKSZÁRD  
Zártkert 8749/2 helyrajzi szám

Folytatás az előző lapról  
H I R E S Z

2. bejegyző határozat, érkezési idő: 39153/2008.06.02

Önálló szöveges bejegyzés területi hiba kijavítás az E-82/2008.számú változás bejegyzés alapján. (320/2007).

3. bejegyző határozat, érkezési idő: 34377/2009.04.29

Önálló szöveges bejegyzés 10290-3/2009.

4. bejegyző határozat, érkezési idő: 41587/2009.11.27

Önálló szöveges bejegyzés területe csökkent 8m<sup>2</sup>-rel. Átadás (E-127/2009).

5. bejegyző határozat, érkezési idő: 32887-2/2010.04.14

Önálló szöveges bejegyzés gazdasági épület bontása-10.2013/2010/8-359/2010/.

8. bejegyző határozat, érkezési idő: 39177/2010.11.25

Jelzálogjog 2 000 000 FT, azaz kétmillió FT (munkaadói kölcsön és járulékal erejéig. (új lakás építése).

jogosult:

név: ORSZÁGOS EGÉSZSÉGBIZTOSÍTÁSI PENZIÓTÖRZSZA törzsszám: 15328106  
cím : 1139 BUDAPEST XIII.KER. Váci utca 73/A

10. bejegyző határozat, érkezési idő: 35549-2/2011.06.06

Vezeték jog  
378 m<sup>2</sup>-re (E-148/2010).

jogosult:

név: E.ON DÉL-DUNÁNTÚLI ÁRAMHÁLÓZATI ZÁRTKÖRŰEN MŰKÖDŐ RT. törzsszám: 10732614  
cím : 7626 PÉCS Búza t. 8/A.

11. bejegyző határozat, érkezési idő: 36882-2/2011.07.19

Jelzálogjog 1 181 000 FT, azaz egymillió-száznyolcvanezrezer FT és járulékal erejéig .  
lakáscélú kölcsön.

jogosult:

név: OTP LAKÁSTAKARÉK ZRT.  
cím : 1051 BUDAPEST V.KER. Nádor utca 21.

12. bejegyző határozat, érkezési idő: 33783/2012.03.23

Jelzálogjog 1 293 000 FT, azaz egymillió-kétszáznyolcvanháromezer FT és járulékal erejéig .  
lakáscélú kölcsön.

jogosult:

név: OTP LAKÁSTAKARÉK ZRT.  
cím : 1051 BUDAPEST V.KER. Nádor utca 21.

Folytatás a következő lapon

Nem hiteles tulajdoni lap

Nem hiteles tulajdoni lap

Nem hiteles tulajdoni lap

Nem hiteles tulajdoni lap

Nem hiteles tulajdoni lap

Nem hiteles tulajdoni lap

Nem hiteles tulajdoni lap

Nem hiteles tulajdoni lap

Nem hiteles tulajdoni lap

Nem hiteles tulajdoni lap

SZEKSZÁRDI JÁRÁSI FÖLDHIVATAL  
Szekszárd 7100 Széchenyi u. 54-58.

Oldal: 3/3

Nem hiteles tulajdoni lap - Szentle másolat

Megrendelés szám:30005/11358/2013

2013.04.19

SZEKSZÁRD

Szektor : 6

Zártkert 8749/2 helyrajzi szám

Folytatás az előző lapról

Ez a tulajdoni lap közigazgatási eljárás céljából került kiadásra. Másra nem használható.

TULAJDONI LAP VÉGE

Nem hiteles tulajdoni lap

Nem hiteles tulajdoni lap

Nem hiteles tulajdoni lap

Nem hiteles tulajdoni lap

Nem hiteles tulajdoni lap

Nem hiteles tulajdoni lap

Nem hiteles tulajdoni lap

Nem hiteles tulajdoni lap

**Bizonyító erővel nem rendelkezik**





Álláspontom szerint a 8749/2. hrsz-ú ingatlan megközelítése a 8732. hrsz-ú útról a Kodály Zoltán utca természetes feltételekkel tekinthető, így a Kodály utcara történő házszámzást javaslom.

Szd., 2013. márc. 21.

Herr Tamás  
főépítész

Nem hiteles tulajdoni lap

Nem hiteles tulajdoni lap

Nem hiteles tulajdoni lap

Nem hiteles tulajdoni lap

SZEKSZÁRDI JÁRÁSI FÖLDHIVATAL  
Szekszárd 7100 Széchenyi u. 54-58.

Oldal: 1/2

Nem hiteles tulajdoni lap - Szenle másolat

Megrendelés szám:30005/11242/2013

2013.04.18

SZEKSZÁRD

Szektor : 6

Belterület 5324/2 helyrajzi szám

## I. RÉSZ

1. Az ingatlan adatai: alrészlet adatok művelési ág/kivett megnevezés/	min.o	terület ha m2	kat.t. jöv. k.fill.	osztály adatok	
				terület ha m2	kat. jöv. k.Fill
Kivett saját használatú út	0	129	0,000		
3. bejegyző határozat: 3569/1973.08.04 5535 számú tulajdoni lap.					
4. bejegyző határozat: 33611/2007.02.26 Alrészlet és területváltozás digitális térképátalakítás folyton.					
5. bejegyző határozat: 37755/2010.10.06					

## II. RÉSZ

4. tulajdoni hányad: 2/8  
bejegyző határozat, érkezési idő: 3569/1973.08.04  
jogcím: adásvétel  
jogállás: tulajdonos  
név : Béres Józsefné  
sz.név: Budaí Julianna  
szül. : 1942  
a.név : Bors Mária  
cím : 7100 SZEKSZÁRD Kerámia utca 6/A
12. tulajdoni hányad: 2/8  
bejegyző határozat, érkezési idő: 31286/2002.02.05  
jogcím: öröklés  
jogállás: tulajdonos  
név : Berger né Béres Ildikó  
sz.név: Béres Ildikó  
szül. : 1972  
a.név : Budaí Julianna  
cím : 7100 SZEKSZÁRD Sárvíz utca 72
14. tulajdoni hányad: 2/8  
bejegyző határozat, érkezési idő: 31286/2011.02.10  
jogcím: ajándékozás  
utalás: II /13  
jogállás: tulajdonos  
név : Vasvári Alfréd  
szül. : 1944  
a.név : Papp Regina  
cím : 7100 SZEKSZÁRD Kerámia utca 6/A

Folytatás a következő lapon

Nem hiteles tulajdoni lap

Nem hiteles tulajdoni lap

Nem hiteles tulajdoni lap

Nem hiteles tulajdoni lap

Nem hiteles tulajdoni lap

Nem hiteles tulajdoni lap

Nem hiteles tulajdoni lap

Nem hiteles tulajdoni lap

Nem hiteles tulajdoni lap

Nem hiteles tulajdoni lap

SZEKSZÁRDI JÁRÁSI FÖLDHIVATAL  
Szekszárd 7100 Széchenyi u. 54-58.

Oldal: 2/2

Nem hiteles tulajdoni lap - Szemle másolat  
Megrendelés szám:30005/11242/2013  
2013.04.18

SZEKSZÁRD  
Belterület 5324/2 helyrajzi szám

Szektor : 61

Folytatás az előző lapról  
II. RÉSZ

15. tulajdoni hányad: 2/8  
bejegyző határozat, érkezési idő: 31286/2011.02.10  
jogcím: ajándékozás  
utalás: II /13.  
jogállás: tulajdonos  
név : Vaszi Elisabetha  
szül. : 1950  
a.név : Zoltáni Anna  
cím : 7100 SZEKSZÁRD Kerámia utca 6/A.

III. RÉSZ

3. bejegyző határozat, érkezési idő: 30900/2/2013.01.25  
Vezetékjog  
(E-124/2012) 71 m2-re.  
jogosult:  
név: E.ON DÉL-DUNÁNTÚLI ÁRAMHÁLÓZATI ZÁRTKÖRŰEN MŰKÖDŐ RT. törzesszám: 10732614  
cím : 7626 PÉCS Búza tér 8/A.

Ez a tulajdoni lap közigazgatási eljárás céljából került kiadásra. Másra nem használható.

TULAJDONLAP VÉGE

Nem hiteles tulajdoni lap

Nem hiteles tulajdoni lap

Nem hiteles tulajdoni lap

Nem hiteles tulajdoni lap

Nem hiteles tulajdoni lap

Nem hiteles tulajdoni lap

Nem hiteles tulajdoni lap

SZEKSZÁRD UTCA

Nem hiteles tulajdoni lap

Nem hiteles tulajdoni lap

Nem hiteles tulajdoni lap

Nem hiteles tulajdoni lap

SZEKSZÁRDI JÁRÁSI FÖLDHIVATAL  
Szekszárd 7100 Szechenyi u. 54-58.

Oldal: 1/2

Nem hiteles tulajdoni lap - Szemle másolat

Megrendelés szám:30005/11230/2013

2013.04.18

SZEKSZÁRD

Szektor : 53

Belterület 5304/7 helyrajzi szám

## I. RÉSZ

1. Az ingatlan adatai: alrészlet adatok művelési ág/kivett megnevezés/	min.o	terület ha m2	kat.t.jöv. k.fill.	osztály adatok kat.jöv. k.Fill
Kivett közterület	0	2545	5300	
2. bejegyző határozat: 3260/1961.01.01 16 számú tulajdoni lap.				

3. bejegyző határozat: 33611/2007.02.26  
Alrészlet és területváltozás digitális térképátalakítás folyamatban

## II. RÉSZ

2. tulajdoni hányad: 1/1  
bejegyző határozat, érkezési idő: 41053/1990.12.18  
jogcím: átzállás  
jogállás: tulajdonos  
név: SZEKSZÁRD MEGYEI JOGÚ VÁROS ÖNKORMÁNYZATA  
cím: 7100 SZEKSZÁRD Béla tér 8.  
törzsszám: 15416566

## III. RÉSZ

1. bejegyző határozat, érkezési idő: 1448/1991.03.04  
Önálló szöveges bejegyzés az I/1 alatti ingatlan területébe beolvadt 110 m2 az 5304/8 hrsz-ú ingatlan területéből.
2. bejegyző határozat, érkezési idő: 4330/1984.06.04  
Önálló szöveges bejegyzés az I/1 alatti ingatlan területéből 7 m2 beolvadt az 5332 hrsz-ú ingatlan területébe.
3. bejegyző határozat, érkezési idő: 42594/1994.12.14  
Önálló szöveges bejegyzés az I/1 alatti ingatlan területéből 924 m2 beolvadt az 5328/8 hrsz-ú ingatlan területéből.
4. bejegyző határozat, érkezési idő: 39448/2/2011.10.06  
Vezeték jog  
98 m2-re. (E 397/011).  
jogosult  
név: E.ON DÉL-DUNÁNTÚLI ÁRAMHÁLÓZATI ZÁRTKÖRŰEN MŰKÖDŐ RT. törzsszám: 10732614  
cím: 7626 PÉCS Búza tér 8/A.

Folytatás a következő lapon

Nem hiteles tulajdoni lap

Nem hiteles tulajdoni lap

Nem hiteles tulajdoni lap

Nem hiteles tulajdoni lap

Nem hiteles tulajdoni lap

Nem hiteles tulajdoni lap

Nem hiteles tulajdoni lap

Nem hiteles tulajdoni lap

Nem hiteles tulajdoni lap

Nem hiteles tulajdoni lap

Nem hiteles tulajdoni lap

SZEKSZÁRDI JÁRÁSI FÖLDHIVATAL  
Szekszárd 7100 Széchenyi u. 54-58.

Oldal: 1/1

Nem hiteles tulajdoni lap - Szemle másolat

Megrendelés szám: 30005/11235/2013

2013.04.18

SZEKSZÁRD

Szektor : 53

Belterület 5320/29 helyrajzi szám

## I. RÉSZ

1. Az ingatlan adatai:

alrészlet adatok

művelési ág/kivett megnevezés/

min.o

terület

ha m2

kat.t.jöv.

k.Fill

alóérték

adat

kat.jöv.

k.Fill

Kivett közút

II. RÉSZ

2580

0,00

1. tulajdoni hányad: 1/1

bejegyző határozat, érkezési idő: 39121/2/2011.09.26

eredeti határozat: 41053/1990.12.18

jogcím: átzállás 41053/1990.12.18

jogállás: tulajdonos

név: SZEKSZÁRD MEGYEI JOGÚ VÁROS ÖNKORMÁNYZATA

cím: 7100 SZEKSZÁRD Béla tér 8.

törzsszám: 15416566

## III. RÉSZ

1. bejegyző határozat, érkezési idő: 39121/2/2011.09.26

eredeti határozat: 31340-3/2011.02.11

Vezetékjog

84 m<sup>2</sup>-re.

jogosult:

név: E.ON DÉL-DUNÁNTÚLI ÁRAMHÁLÓZATI ZÁRTKÖRŰEN MŰKÖDŐ RT. törzsszám: 10732614

cím : 7626 PÉCS Búza tér 8/A.

2. bejegyző határozat, érkezési idő: 39121/2/2011.09.26

Önálló szöveges bejegyzés az 5320/28 hrsz-megosztva 5320/29-30 hrsz-okra, E-102/2011, 11-636/2009.

3. bejegyző határozat, érkezési idő: 30900/2/2013.01.25

Vezetékjog

(E-124/2012) 108 m<sup>2</sup>-re.

jogosult:

név: E.ON DÉL-DUNÁNTÚLI ÁRAMHÁLÓZATI ZÁRTKÖRŰEN MŰKÖDŐ RT. törzsszám: 10732614

cím : 7626 PÉCS Búza tér 8/A.

Ez a tulajdoni lap közigazgatási eljárás céljából került kiadásra. Másra nem használható.

TULAJDONI LAP VÉGE

Nem hiteles tulajdoni lap

Nem hiteles tulajdoni lap

Nem hiteles tulajdoni lap

Nem hiteles tulajdoni lap

Nem hiteles tulajdoni lap

Nem hiteles tulajdoni lap

Nem hiteles tulajdoni lap





SZEKSZÁRD MEGYEI JOGÚ VÁROS ÖNKORMÁNYZATÁNAK  
KÖZGYŰLÉSE

**Szám: IV. 170-4/2011.**

**Határozat száma: 70/2011. (IV.28.) szekszárdi öh.**

**Határozat tárgya: Közterületek elnevezése**


Szekszárd Megyei Jogú Város Közgyűlése a helyi önkormányzatokról szóló 1990. évi LXV. törvény 10. § (1) bekezdés h) pontjában biztosított jogkörében eljárva, a 9/1992. (III.26.) önkormányzati rendeletben foglaltakra figyelemmel az alábbi közterület elnevezéseket határozza el:

1. A szekszárdi belterületi 1373 helyrajzi számú utcaként nyilvántartott területet  
**Kisbödő-hegy utcának** nevezi el.
2. A külterületi 1649, 1646/23 és a 1646/24 helyrajzi számú utcaként nyilvántartott területeket  
**Bern utcának** nevezi el.
3. A szekszárdi belterületi 6723 helyrajzi számú utcaként nyilvántartott területet  
**a Cserfa utca folytatásaként Cserfa utcának** nevezi el.
4. A szekszárdi belterületi 5313 helyrajzi számú utcaként nyilvántartott területet  
**Cinege utcának** nevezi el.
5. A szekszárdi belterületi 6610/46 helyrajzi számú közútként nyilvántartott területet  
**Zápor-köznek** nevezi el.
6. A közterület szótárba felveszi az alábbi lakott külterületi településrész nevét:  
**Szücsény-szurdik.**


A közgyűlés felkéri a jegyzőt, hogy a szükséges intézkedéseket tegye meg.

**Határidő: 2011. május 31.**

**Felelős: Amreinné dr. Gál Klaudia jegyző**

  
Horváth István  
polgármester



  
Amreinné dr. Gál Klaudia  
jegyző